

ZMĚNA Č. 4 ÚP OTVIC

Návrh

v. č. 1 Výkres základního členění území
M 1:5 000







SEZNAM DÍLČÍCH ZMĚN ŘEŠENÝCH ZMĚNOU Č. 4:

* Zastavitelné plochy

Plochy technické infrastruktury:

IV./T1 – zastavitelná plocha specifické technické infrastruktury
jako změna způsobu využití nezastavěné plochy zemědělské - TX

LEGENDA

| stabilizované plochy | plochy změn | |
|---|---|---|
|  |  | hranice zastavěného území k 15.07.2014 15.12.2017 |
|  |  | označení rozvojových ploch řešených změnou č. 4 |
|  |  | zastavitelné plochy |

