

ZMĚNA Č. 4 ÚP OTVIC



Návrh

v. č. 2.2.1. Hlavní výkres - koncepce uspořádání krajiny - ÚSES
M 1:5 000




SEZNAM KORIDORŮ:

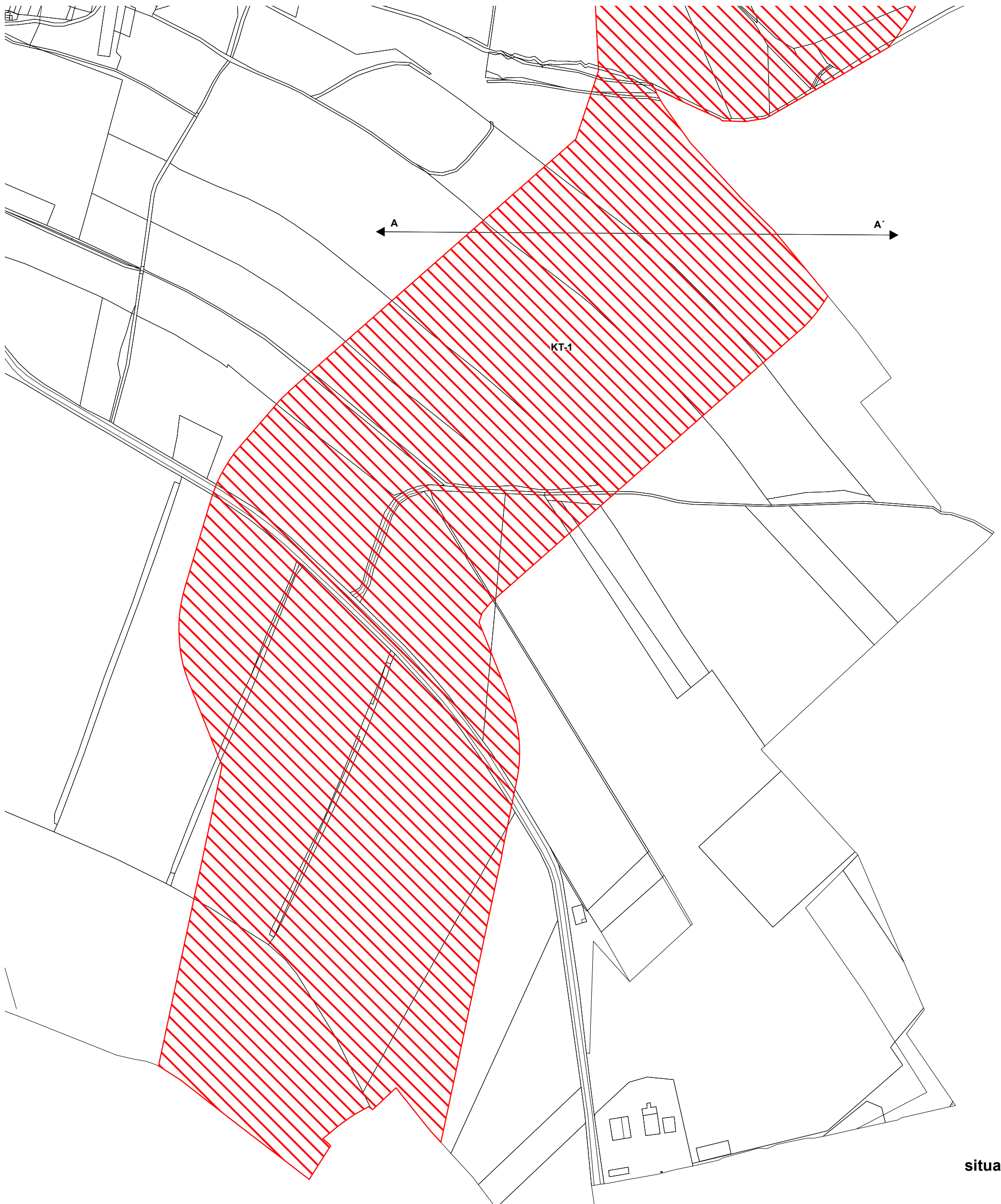
KT-1 - koridor technické infrastruktury pro rozšíření plynárenské přepravní soustavy

LEGENDA

stabilizované plochy plochy změn

Vymezení území:

  hranice zastavěného území k 15.07.2014 15.12.2017
 **KT-1** koridor pro umístění vedení stavby technické infrastruktury



situace b)