

ZMĚNA Č. 4 ÚP OTVIC



Návrh

v. č. 2.2.2. Hlavní výkres - koncepce uspořádání krajiny
M 1:5 000

SEZNAM DÍLČÍCH ZMĚN ŘEŠENÝCH ZMĚNOU Č. 4:

* Zastavitelné plochy

Plochy technické infrastruktury:

IV./T1 – zastavitelná plocha specifické technické infrastruktury
jako změna způsobu využití nezastavěné plochy zemědělské - TX









SEZNAM KORIDORŮ:

KT-1 - koridor technické infrastruktury pro rozšíření plynárenské přepravní soustavy

LEGENDA

stabilizované plochy plochy změn

Vymezení území:

		hranice zastavěného území k 15.07.2014 15.12.2017
		označení rozvojové plochy řešené změnou č. 4
		zastavitelné a přestavbové plochy
		koridor pro umístění vedení stavby technické infrastruktury



situace a)